


Entdeckung der Festung Koblenz

- Fahrradtour für Fortgeschrittene

**RHEINROMANTIK,
FITNESS, KULTUR
UND GENUSS**

im UNESCO Welterbe
Oberes Mittelrheintal



Über die Tour

Touren Nr:	100
Region:	Koblenz
Tourtyp:	R (Radtour)
Fitness:	★★☆ (Fortgeschrittene)
Zeitraum:	7 - 8 Std
Kosten:	€ 18,00


Mit dem Fahrrad geht es auf verschlungenen Pfaden zu den Festen und Forts der Festung Koblenz.

Kurze Einführung

Über mehrere Etappen werden alle Koblenzer Festungswerke abgefahren. Nach der Rheinüberquerung mit der Kabinenseilbahn werden die Feste Ehrenbreitstein, "Fort Asterstein" und "Fort Rheinell" passiert.

Weiter führt die Tour hinab zum rechten Rheinufer, über die Pfaffendorfer Brücke, durch die Altstadt von Koblenz, über die "Balduinsbrücke" zur "Feste Kaiser Franz".

Tourenkonzeption



Die Tour ist ausgelegt für Besucher des Weltkulturerbes, welche ein gewisses Maß an Fitness ihr Eigen nennen. Zu besichtigen und zu genießen ist einer der atemberaubendsten Ausblicke in ganz Europa, der Zusammenfluss von Rhein und Mosel am „Deutschen Eck“.

Bei der Gelegenheit erfahren die Tourenteilnehmer interessante Details über die Geschichte und die Kultur des Rheintals. Danach schließt der kulinarische Teil, in der Altstadt von Koblenz, die Tour ab.

Details zur Tour 100

Tourenverlauf

Die Radtour startet vom **Bahnhof Koblenz**. Vom Bahnhof geht es „schiebend“ hinauf zum **Fort Konstantin**, einem Teil der „Feste Kaiser Alexander“.

Danach geht es hinab zur bemerkenswerten **Rheinpromenade von Koblenz**. Es geht vorbei am **Kurfürstlichen Schloß**, dem **Pegelhaus**, zur Talstation der Seilbahn am Ufer des Rheins.


Mit der **Seilbahn samt Fahrrad** erreicht die Gruppe die „Feste Ehrenbreitsten“. Es besteht die Möglichkeit, die in der Feste untergebrachten **Museen** zu besichtigen, u.a. das **Festungsmuseum**.

Nach diesem Aufenthalt geht es hinab zum Rheinufer von Koblenz-Pfaffendorf. Von hier werden die Fahrräder hinauf auf die **Pfaffendorfer Höhe** geschoben.

Nach ca. 25 Minuten wird „Fort Asterstein“ erreicht. Von dort geht es nach Aufenthalt weiter zu „Fort Rheinhell“.

Treffpunkt 1:	10:00 Uhr Bahnhofseingang Koblenz
Tour-Ziel:	Koblenz
Tour-Ende:	Koblenz
Art der Tour:	Radtour
Dauer der Tour:	Ca. 7 - 8 Stunden
Gesamtstrecke:	Ca. 15 km
Zurück gelegte Strecke:	Ca. 15 km
Fitnesslevel:	2 (Fortgeschrittene)
Fahrbahn:	Befestigte Radwege
Schwierigkeit Gelände:	Zumeist flach, Radwege, 2 Steigungen à 25 Minuten
Rückweg:	Auto, MRB, ICE, VIAS Bahn

Nach kurzer Besichtigung geht es hinüber auf das linke Rheinufer. Bald ist die „Feste Kaiser Franz“ erreicht. In einer **kultigen Gaststätte** schließt die Tour ab.



Verkehrsanbindung

Koblenz ist ein Eisenbahnknotenpunkt, den alle rechts- und linksrheinischen Züge passieren. Weiterhin alle Züge aus dem Moseltal, aus Richtung Trier und alle Züge aus dem Lahntal, aus Richtung Gießen kommend. Es sind die Züge der Bahngesellschaften MRB, VIAS GmbH, DB AG, einschließlich der ICE Züge.

Ergänzende Hinweise

- (1) Jede Wander- oder Radtour wird nur zu bestimmten Terminen ausgeführt. Diese Termine können dem Touren- & Ereigniskalender entnommen werden. Bestenfalls sind alle Touren und Ereignisse für eine ganze Saison im Kalender aufgeführt. Den Kalender können Sie im Internet unter www.rheinromantik.info einsehen. Weiterhin sollte Ihr(e) Hotel / Pension den Tourenkalender bereithalten.
- (2) Toureneignisse werden nur auf Bestellung ausgeführt. Toureneignisse können von jedermann bestellt werden, z.B. im Rahmen eines Vereins- oder Betriebsausfluges. Eine Mindestteilnehmerzahl (oder ein entsprechendes Äquivalent) von 5 Teilnehmern ist erforderlich.
- (3) Blitzereignisse sind Sonderveranstaltungen, welche im Touren- & Ereigniskalender aufgeführt werden. In jedem Fall ist immer eine aktuelle Terminbestätigung durch SMS, E-Mail oder Social Media Botschaft wegen der Wetterabhängigkeit dieser Veranstaltungen erforderlich. Die Benachrichtigung erfolgt maximal 36 bis minimal 24 Stunden vor Beginn des Ereignisses.
- (4) Es gelten die allgemeinen Geschäftsbedingungen. Diese finden Sie auf der Website (Preise & Konditionen)